

**ETXARRI ARANATZ eta ERGOIENAKO MUINOAK SARI NAGUSIA**

**GRAN PREMIO DE ETXARRI ARANATZ Y LOS MUROS DE ERGOIENA**



ARALAR TXIRRINDULARI TALDEA

DATA: 15/06/2024 ORDUA: 11:00  
 Fecha: Hora:

**KADETE MAILA - CATEGORÍA CADETE**

Larraineta 5, Lakuntzako Pertza Elkartea, 3º - LAKUNTZA. Tfno: 680546159

LOCALIDAD	Ref. Carretera	Km Carrera	Km A Meta	M.H. 36 Km/h	M.H. 38 Km/h	M.H. 40 Km/h
<b>ETXARRI ARANATZ - IRTEERA/SALIDA.</b> Salida neutralizada - Irteera neutralizatu. KALE NAGUSIA - Udaletxe ondoan / Al lado del Ayuntamiento. Salida dirección Lizarrusti.	HIRITAR URBANA	0,0	64,2	11:00	11:00	11:00
ROTONDA. Continuar por la derecha dirección LIZARRUSTI. <b>SALIDA REAL.</b>	NA-120	1,0	63,2	11:01	11:01	11:01
Cruce con NA-7520. Giro a la derecha dirección ARBIZU.	NA-7520	3,1	61,1	11:05	11:04	11:04
Cruce con NA-2410. Giro a la derecha dirección ETXARRI ARANATZ.	NA-2410	4,9	59,3	11:08	11:07	11:07
ROTONDA. Continuar recto dirección ETXARRI ARANATZ.	NA-2410	5,5	58,7	11:09	11:08	11:08
ETXARRI ARANATZ - ROTONDA. Se toma por carril derecho. Continuar recto dirección Bakaiku.	NA-2410	7,1	57,1	11:11	11:11	11:10
<b>PERMAGSA. META VOLANTE. 1º paso.</b>	NA-2410	8,0	56,3	11:13	11:12	11:11
<b>RESTAURANTE ARITZALKO. SPRINT ESPECIAL. 1º paso.</b>	NA-2410	8,7	55,6	11:14	11:13	11:12
BAKAIKU. Inicia Travesía Urbana. Continuar recto.	NA-2410	10,5	53,7	11:17	11:16	11:15
ITURMENDI. Inicia Travesía Urbana. Continuar recto.	URBANA	11,9	52,4	11:19	11:18	11:17
ITURMENDI. Salida Oeste. Giro a la derecha dirección BAKAIKU.	NA-2410	12,4	51,8	11:20	11:19	11:18
ROTONDA. Giro a la izquierda dirección BAKAIKU (paso por encima de A-10)	CAMINO RURAL	13,1	51,1	11:21	11:20	11:19
ROTONDA. Giro a la derecha dirección BAKAIKU.	CAMINO RURAL	13,2	51,0	11:22	11:20	11:19
Giro a la derecha. Inicia Travesía de BAKAIKU (paso bajo A-10). <b>INICIA MURO 1</b>	URBANA	14,1	50,1	11:23	11:22	11:21
BAKAIKU. Travesía Urbana. Giro a la izquierda dirección ETXARRI	NA-2410	14,4	49,9	11:23	11:22	11:21
<b>RESTAURANTE ARITZALKO. SPRINT ESPECIAL. 2º paso.</b>	NA-2410	16,4	47,8	11:27	11:25	11:24
ETXARRI ARANATZ - ROTONDA. Giro a la izquierda dirección centro urbano.	NA-120	18,0	46,3	11:29	11:28	11:26
ETXARRI ARANATZ - PASO POR META. Travesía Urbana.	URBANA	18,2	46,0	11:30	11:28	11:27
ROTONDA. Continuar por la derecha dirección LIZARRUSTI.	NA-120	19,2	45,0	11:32	11:30	11:28
Cruce con NA-7520. Giro a la derecha dirección ARBIZU.	NA-7520	21,3	42,9	11:35	11:33	11:31
Cruce con NA-2410. Giro a la derecha dirección ETXARRI ARANATZ.	NA-2410	23,1	41,1	11:38	11:36	11:34
ROTONDA. Continuar recto dirección ETXARRI ARANATZ.	NA-2410	23,7	40,5	11:39	11:37	11:35
ETXARRI ARANATZ - ROTONDA. Se toma por carril derecho. Continuar recto dirección BAKAIKU.	NA-2410	25,2	39,0	11:42	11:39	11:37
<b>PERMAGSA. META VOLANTE. 2º paso.</b>	NA-2410	26,1	38,1	11:43	11:41	11:39
<b>RESTAURANTE ARITZALKO. SPRINT ESPECIAL. 3º paso.</b>	NA-2410	26,8	37,4	11:44	11:42	11:40
BAKAIKU. Inicia Travesía Urbana. Continuar recto.	NA-2410	28,7	35,5	11:47	11:45	11:43
ITURMENDI. Inicia Travesía Urbana. Continuar recto.	URBANA	30,0	34,2	11:50	11:47	11:45
ITURMENDI. Salida Oeste. Giro a la derecha dirección BAKAIKU.	NA-2410	30,6	33,6	11:50	11:48	11:45
ROTONDA. Giro a la izquierda dirección BAKAIKU (paso por encima de A-10)	CAMINO RURAL	31,3	33,0	11:52	11:49	11:46
ROTONDA. Giro a la derecha dirección BAKAIKU.	CAMINO RURAL	31,4	32,8	11:52	11:49	11:47

LOCALIDAD	Ref. Carretera	Km Carrera	Km A Meta	M.H. 36 Km/h	M.H. 38 Km/h	M.H. 40 Km/h
Giro a la derecha. Inicia Travesía de BAKAIKU (paso bajo A-10). <b>INICIA MURO 2</b>	URBANA	32,2	32,0	11:53	11:50	11:48
BAKAIKU. Travesía Urbana. Giro a la izquierda dirección ETXARRI	NA-2410	32,5	31,7	11:54	11:51	11:48
RESTAURANTE ARITZALKO.	NA-2410	34,5	29,7	11:57	11:54	11:51
ETXARRI ARANATZ - ROTONDA. Continuar recto dirección ARBIZU.	NA-2410	36,0	28,2	12:00	11:56	11:54
Giro derecha hacia POLÍGONO UTZUAR dirección ITV.	POL.INDUSTRIAL	37,4	26,8	12:02	11:59	11:56
Giro derecha hacia ITV.	POL.INDUSTRIAL	37,6	26,6	12:02	11:59	11:56
Giro izquierda dirección ARBIZU.	POL.INDUSTRIAL	38,1	26,1	12:03	12:00	11:57
ROTONDA. Giro a la derecha por NA-7100 dirección Camping de ARBIZU.	NA-7100	38,9	25,3	12:04	12:01	11:58
Giro a la derecha por Camino Rural dirección LIZARRAGA. <b>INICIA MURO 3</b> <b>PELIGRO: DESCENSO PRONUNCIADO CON FIRME IRREGULAR.</b>	CAMINO RURAL	41,7	22,5	12:09	12:05	12:02
Continuar recto dirección LIZARRAGA. <b>INICIA MURO 4</b> <b>PELIGRO: ¡ESTRECHAMIENTO ACUSADO EN SUBIDA EN EL PUEBLO!</b>	CAMINO RURAL	42,6	21,6	12:10	12:07	12:03
LIZARRAGA. Giro a la dcha. por NA-120 dir. ETXARRI ARANATZ. <b>PREMIO DE LA MONTAÑA</b>	NA-120	43,2	21,0	12:12	12:08	12:04
ETXARRI ARANATZ. Inicia Travesía Urbana.	URBANA	46,9	17,3	12:18	12:14	12:10
ROTONDA. Giro a la derecha dirección ARBIZU.	NA-2410	47,4	16,8	12:18	12:14	12:11
Giro derecha hacia POLÍGONO UTZUAR dirección ITV.	POL.INDUSTRIAL	48,7	15,5	12:21	12:16	12:13
Giro derecha hacia ITV.	POL.INDUSTRIAL	48,9	15,3	12:21	12:17	12:13
Giro izquierda dirección ARBIZU.	POL.INDUSTRIAL	49,4	14,8	12:22	12:18	12:14
ROTONDA. Giro a la derecha por NA-7100 dirección Camping de ARBIZU.	NA-7100	50,2	14,0	12:23	12:19	12:15
Giro a la derecha por Camino Rural dirección LIZARRAGA. <b>INICIA MURO 5</b> <b>PELIGRO: DESCENSO PRONUNCIADO CON FIRME IRREGULAR.</b>	CAMINO RURAL	53,0	11,2	12:28	12:23	12:19
Continuar recto dirección LIZARRAGA. <b>INICIA MURO 6</b> <b>PELIGRO: ¡ESTRECHAMIENTO ACUSADO EN SUBIDA EN EL PUEBLO!</b>	CAMINO RURAL	53,9	10,3	12:29	12:25	12:20
LIZARRAGA. Giro a la izquierda por Eliz Bidea dirección DORRAO.	CAMINO RURAL	54,4	9,8	12:30	12:25	12:21
Camino Rural. <b>INICIA MURO 7</b>	CAMINO RURAL	55,3	8,9	12:32	12:27	12:22
Cruce. Continuar por la derecha por NA-7100 dirección DORRAO.	NA-7100	55,7	8,5	12:32	12:27	12:23
Cruce. Giro a la izqda por NA-7102 dirección DORRAO. <b>PREMIO DE LA MONTAÑA</b>	NA-7101	56,1	8,1	12:33	12:28	12:24
Fin de descenso. Curva de 180º a la izquierda. <b>INICIA MURO 8</b>	URBANA	56,5	7,7	12:34	12:29	12:24
DORRAO. Inicio de Travesía urbana. <b>PELIGRO: ¡ESTRECHAMIENTO ACUSADO AL PASO POR EL PUEBLO.</b>	URBANA	56,8	7,4	12:34	12:29	12:25
UNANU. Inicio de Travesía Urbana. Continuar recto dirección ARBIZU. <b>PELIGRO: ¡ESTRECHAMIENTO AL PASO POR EL PUEBLO!</b>	URBANA	57,8	6,4	12:36	12:31	12:26
Giro a la derecha por NA-7100 dirección ARBIZU.	NA-7100	59,6	4,6	12:39	12:34	12:29
ROTONDA. Tomar por la izquierda dirección POLÍGONO UTZUAR.	POL.INDUSTRIAL	61,2	3,0	12:42	12:36	12:31
Giro a la derecha. POLIGONO UTZUAR.	POL.INDUSTRIAL	62,0	2,2	12:43	12:37	12:33
Giro a la izquierda dirección ETXARRI ARANATZ	NA-2410	62,5	1,7	12:44	12:38	12:33
ROTONDA. Giro a la derecha. ETXARRI ARANATZ. <b>INICIO RECTA DE META.</b>	URBANA	64,0	0,2	12:46	12:41	12:36
<b>ETXARRI ARANATZ - HELMUGA / META.</b> Kale Nagusia - Udaletxe ondoan / Al lado del Ayto.	URBANA	64,2	0,0	12:46	12:41	12:36



# ETXARRI ARANATZ eta ERGOIENAKO MUINOAK SARI NAGUSIA

## GRAN PREMIO DE ETXARRI ARANATZ Y LOS MUROS DE ERGOIENA



ARALAR TXIRRINDULARI TALDEA

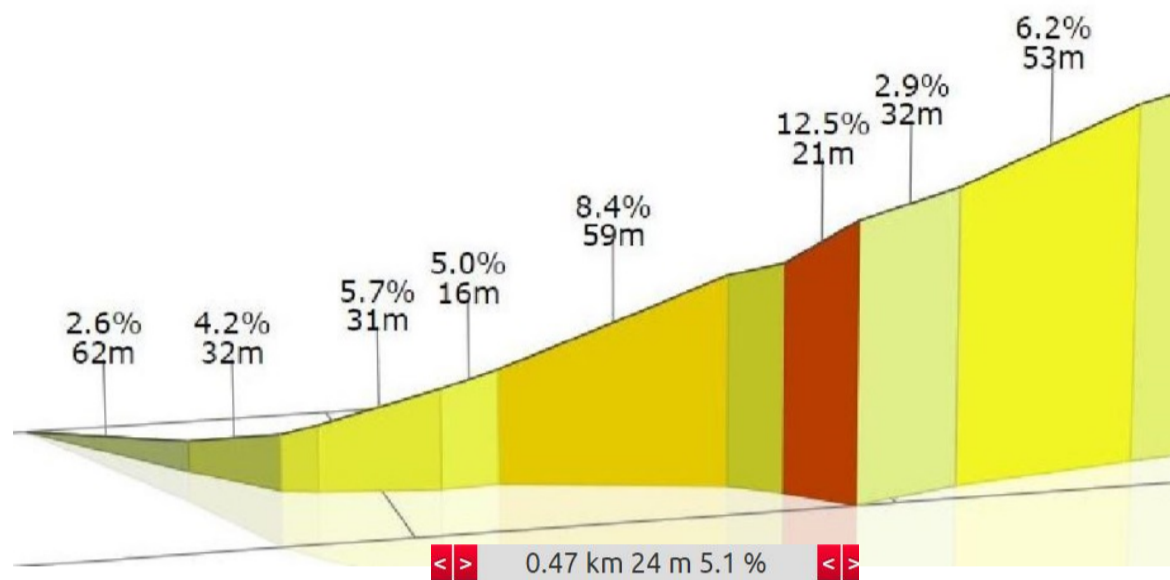
DATA: 15/06/2024 ORDUA: 11:00  
 Fecha: Hora:

KADETE MAILA - CATEGORÍA CADETE

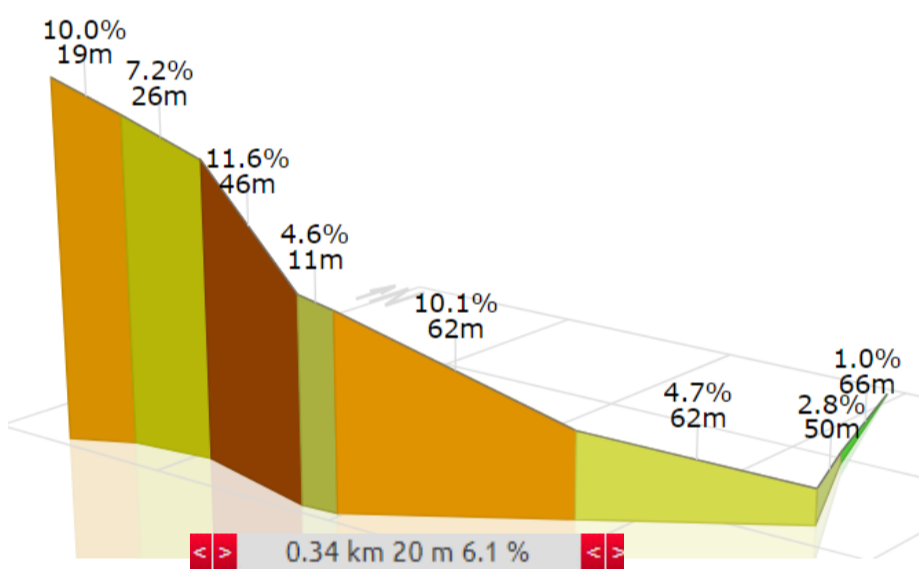
Larraineta 5, Lakuntzako Pertza Elkartea, 3º - LAKUNTZA. Tfno: 680546159

### MUINOEN PROFILA / PERFIL DE LOS MUROS

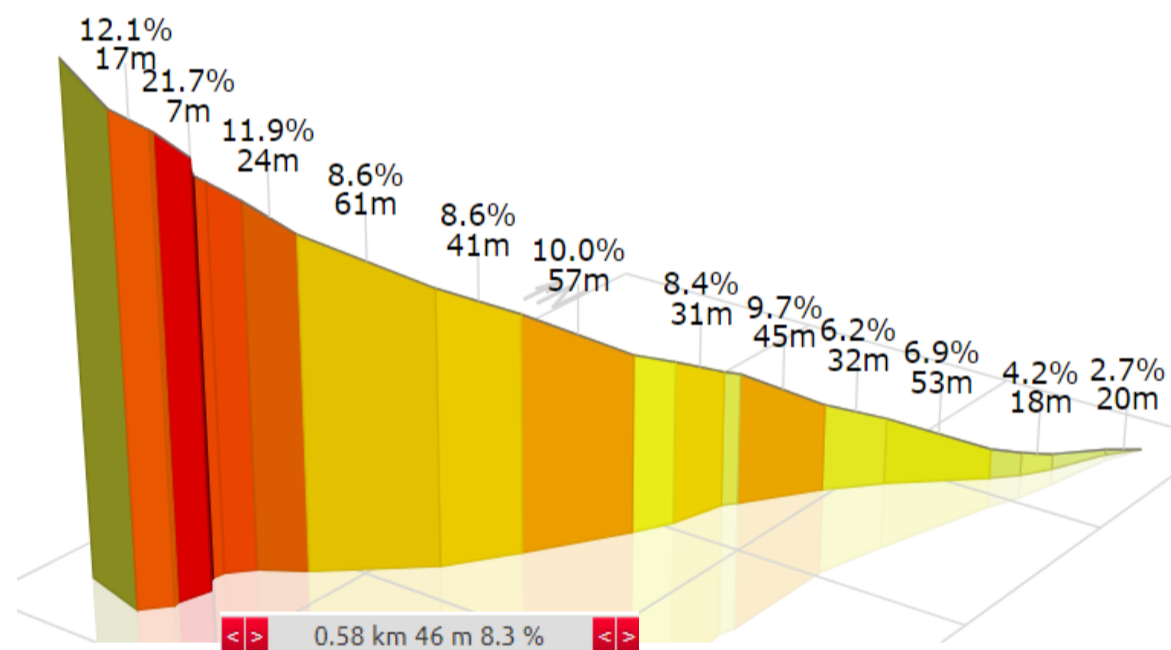
MURO 1-2



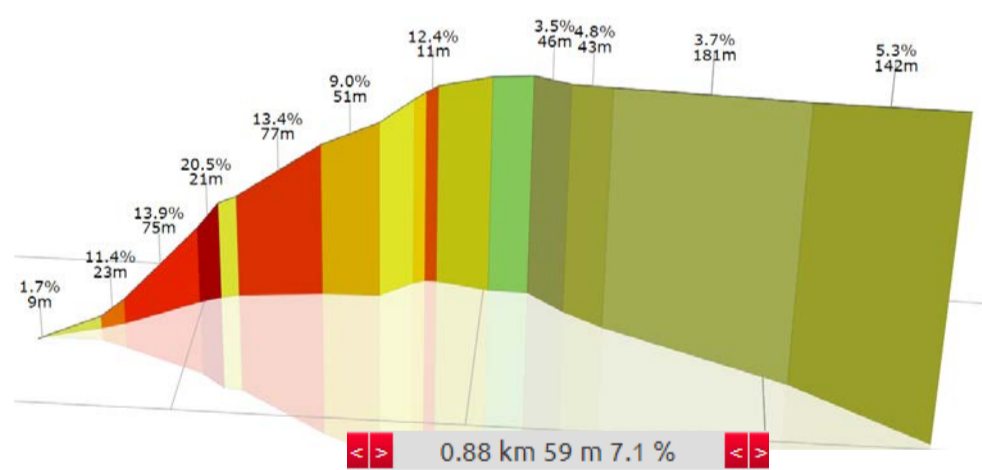
MURO 3-5



MURO 4-6



MURO 7



MURO 8

