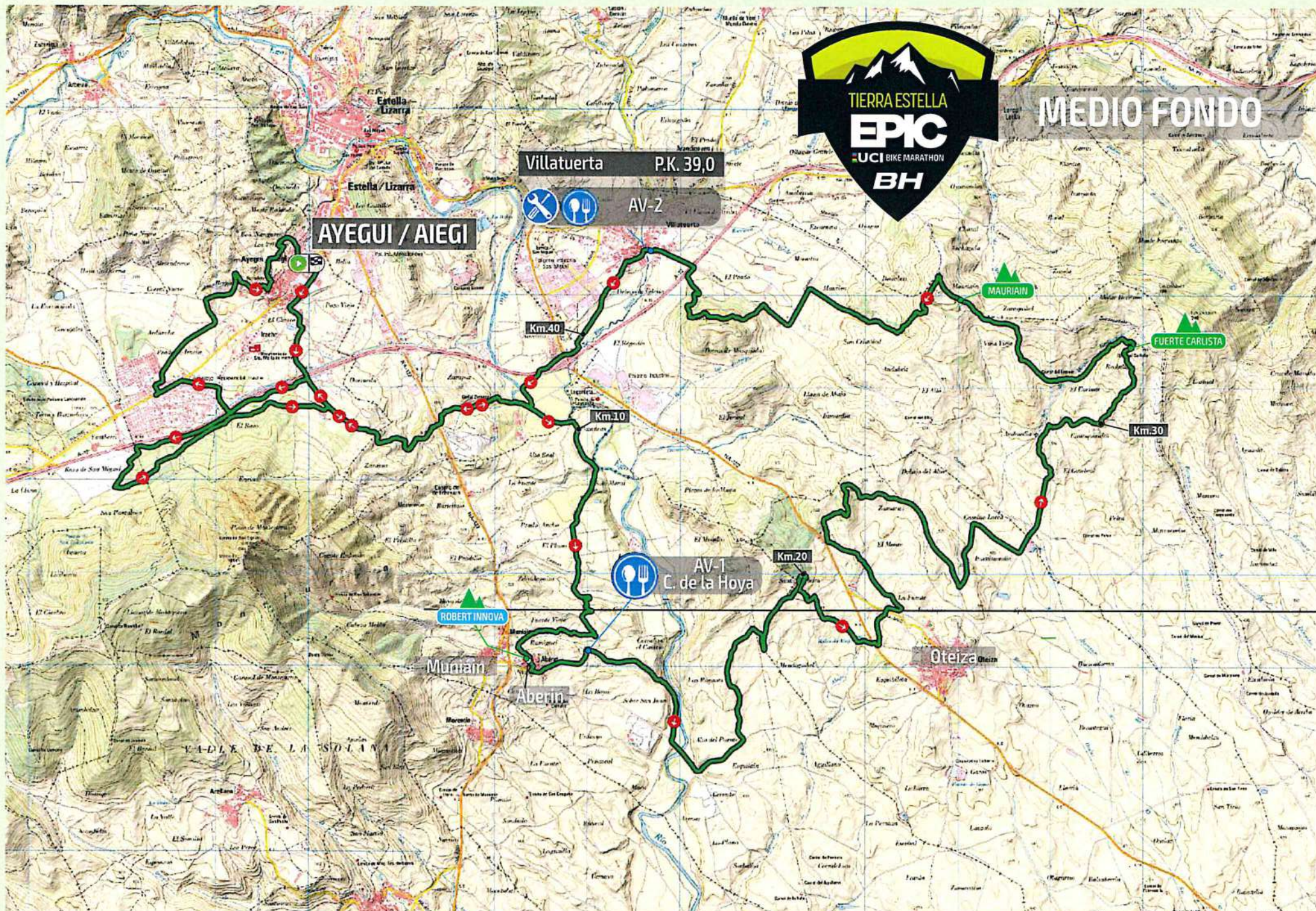


# RUTÓMETRO TIERRA ESTELLA EPIC

bike marathon						Medio fondo	
Sábado, 6 de octubre de 2018			Salida: 9:00	Llegada último corredor: 18:26		Salida: 10h	Llegada: 15:27
ITINERARIO	ALTIM.	KM. MARCHA	KM. A META	HORARIO		Cabeza	Cierre
				22 Km/h	9,5 Km/h		
AYEGUI. SALIDA POR C/MERINDAD DE OLITE, C/MERINDAD DE ESTELLA, C/FUENTE VIEJA, C/CAMINO MONTEJURRA	489	0,0	89,7	9:00	9:00	10:00	10:00
CRUCE DESVIO ARINZANO	417	11,2	78,9	9:30	10:10	10:30	11:10
ABERIN. MURO ROBERT INNOVA	522	14,5	75,6	9:39	10:31	10:39	11:31
MUNIÁIN DE LA SOLANA. PASO NA-6115	515	14,9	75,2	9:40	10:34	10:40	11:34
ALTO PALOMERAS	625	16,3	73,8	9:44	10:42	10:44	11:42
MUNIÁIN DE LA SOLANA. PASO NA-6115	535	17,3	72,8	9:47	10:49	10:47	11:49
ABERIN. CTRA DEL CAMPO. AVITUALLAMIENTO 1 (COMPLETO)	515	17,9	72,2	9:48	10:52	10:48	11:52
CORRAL MENDIGIBEL.	384	22,4	67,7	10:01	11:21	11:01	12:21
OTEIZA (P. INDUSTRIAL). PASO POR NA-8403	469	26,5	63,6	10:12	11:47	11:12	12:47
ALTO FUERTE CARLISTA	664	35,1	55,0	10:35	12:41	11:35	13:41
ENTRADA CAÑADA REAL TAUSTE-ANDÍA	625	37,0	53,1	10:40	12:53	11:40	13:53
ALTO MAURIEN (BAJO LA CRUZ)	664	38,0	52,1	10:43	13:00	11:43	14:00
VILLATUERTA. PUNTO DE CORTE HORARIO 1. AVITUALLAMIENTO 2 (COMPLETO)	430	42,1	48,0	10:54	13:25	11:54	14:25
ALTO ZARAPUTZ	549	45,5	6,2	↓	↓	12:04	14:47
URBANIZACIÓN IRATXE (PASO INFERIOR NA-1100)	569	49,4	2,3	↓	↓	12:14	15:12
ALTO VALMAYOR	570	46,2	43,9	11:06	13:51	↓	↓
CRUCE CALAVERAS	550	47,5	42,6	11:09	14:00		
ALTO APALAZ	645	48,8	41,3	11:13	14:08		
BEARIN. AVITUALLAMIENTO 3 (COMPLETO)	508	50,6	39,5	11:18	14:19		
ALTO ERAUL (SALIDA HORMIGÓN). PUNTO CORTE HORARIO 2	623	58,5	31,6	11:39	15:09		
ARTABIA. CRUCE NA-718	496	67,8	22,3	12:04	16:08		
ARTABIA. (C/UREDERRA, C/SAN BLAS, C/ERA VIEJA). AVITUALLAMIENTO 4 (LIQUIDO)	470	67,5	22,6	12:04	16:06		
ALTO DE GIBELETA	644	71,5	18,6	12:15	16:31		
GALDEANO	575	72,5	17,6	12:17	16:37		
MUNETAS	538	74,3	15,8	12:22	16:49		
PASO POR NA-7138	531	74,5	15,6	12:23	16:50		
LARRION	453	77,6	12,5	12:31	17:10		
EULZ. AVITUALLAMIENTO 5 (COMPLETO). PUNTO CORTE HORARIO 3	534	79,1	11,0	12:35	17:19		
ZUBIELKI	455	82,5	7,6	12:45	17:41		
ZUBIELKI. PASO POR NA-132A	447	82,7	7,3	12:45	17:42		
ARBEIZA. PASO POR NA-7454	438	83,1	7,0	12:46	17:44		
URB. IRATXE (FINAL MULTITRAMPAS). CAMPING IRATXE	556	87,5	2,6	12:58	18:12		
AYEGUI. ENTRADA POR C/ZULOANDIA, C/SAN PELAYO, PZA DE LOS FUEROS	489	89,7	0,0	13:04	18:26		





# MEDIO FONDO

Villatuerta P.K. 39,0



AV-2

AYEGUI / AIEGI

Km.40

Km.10

MAURIAÍN

FUERTE CARLISTA

Km.30

AV-1  
C. de la Hoya

Km.20

ROBERT INNOVA

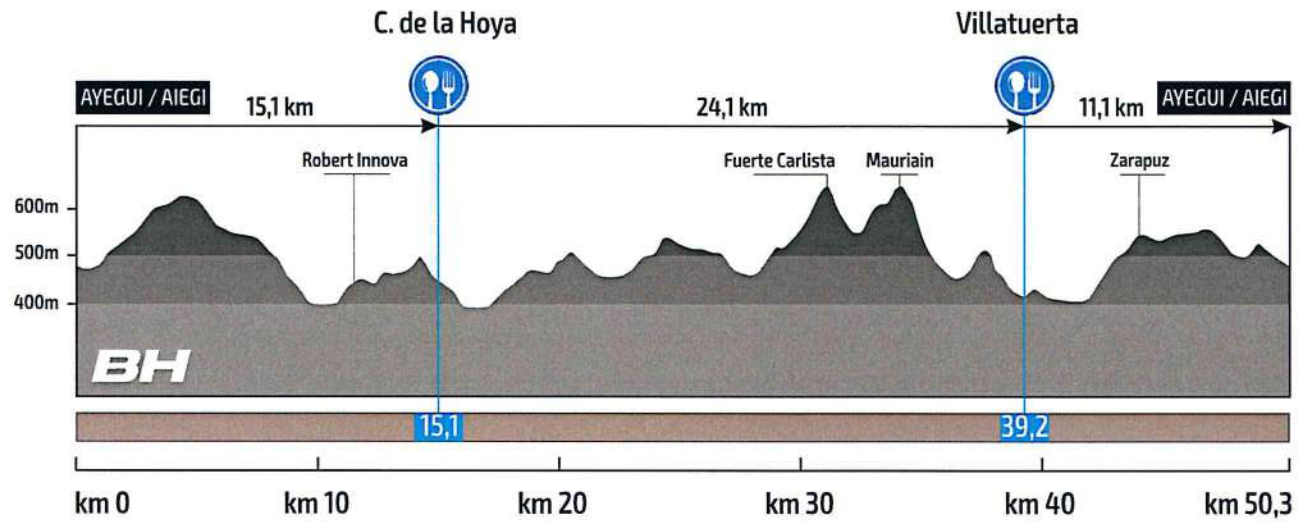
Muriaín

Aberin

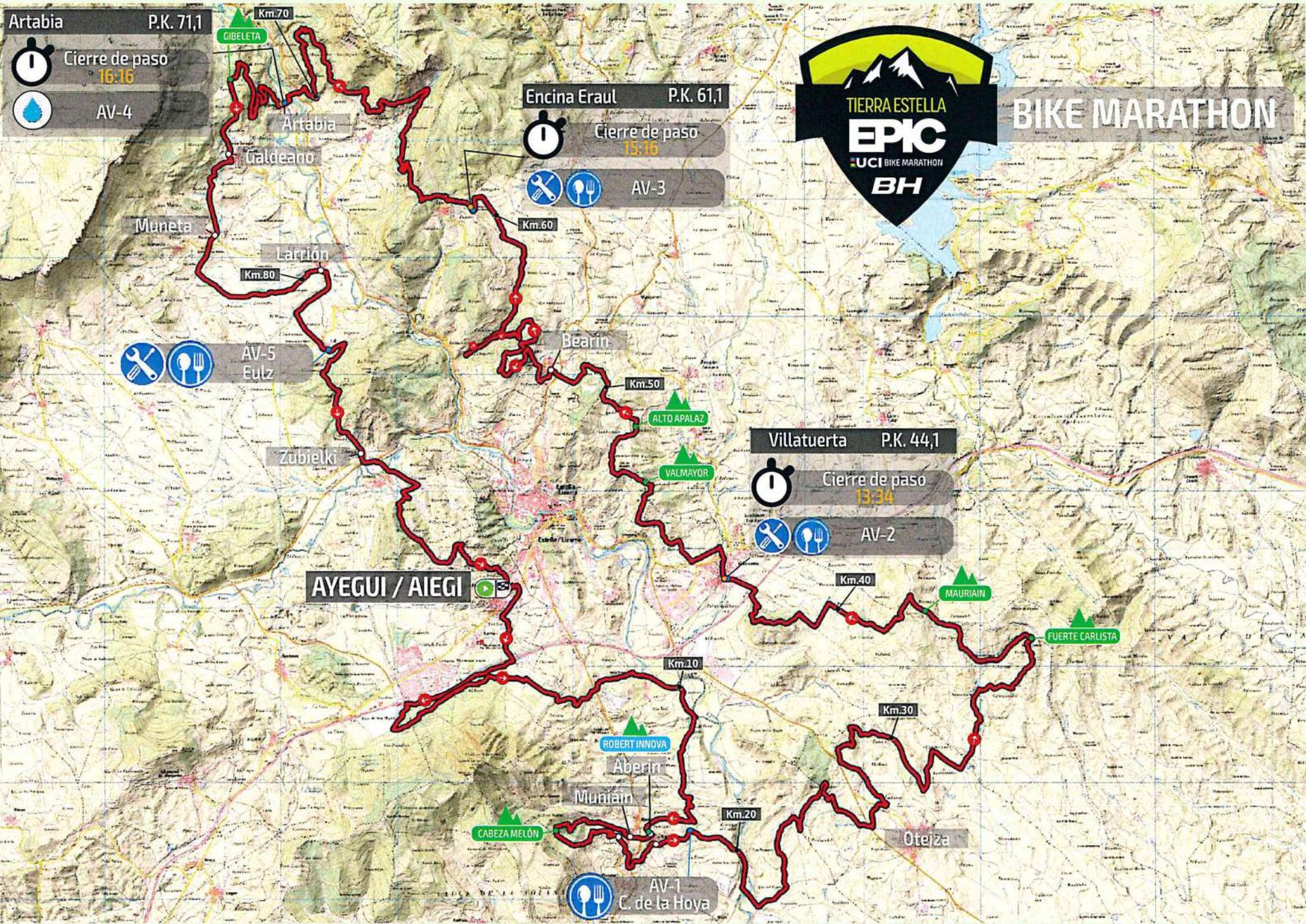
Oteiza

VALLE DE LA ISOLA









Artabia P.K. 71,1  
Cierre de paso 16:16  
AV-4

Encina Eraul P.K. 61,1  
Cierre de paso 15:16  
AV-3

Villatuerta P.K. 44,1  
Cierre de paso 13:34  
AV-2

AYEGUI / AIEGI

AV-1  
C. de la Hoya



# BIKE MARATHON



GIBELETA

Km.60

Km.50

Km.40

Km.30

Km.20

Km.80

AV-5 Eulz

ALTO APALAZ

VALMAYOR

MAURIAIN

FUERTE CARLISTA

ROBERT INNOVA

CABEZA MELÓN

Muneta

Larrion

Zubielki

Bearin

Estella/Lizaso

Abern

Munian

Km.30

Oteiza

Artabia

Galdeano



# BIKE MARATHON



90,6 Km - d+ 2600m

