

Emakumeen women's elite Classics
Zudaire- Lecumberri/Lekunberri (131,3 Kms)
13 de Mayo de 2021

Concentración y firma: Calle Navas de Tolosa de Pamplona



De 14:45 a 15h24 horas



Llamada: A las 15:25 horas, Salida Neutralizado 15:30

Neutralizado: NA-178 dirección Amescoa, Barindano hasta el Km 3 de carrera

	ITINERARIO	Km REC.	POR REC.	HORARIO PREVISTO			
				34 km/h	36 km/h	38 km/h	
▶	Zudaire	0	128,3	15:42	15:42	15:42	
	Continúa en Estella - Olatzagutia / Lizarra - Olazti, NA-718 (Allín)	NA-718	4,2	124,1	15:49	15:49	15:48
	Dobla levemente a la derecha en Estella - Olatzagutia / Lizarra - Olazti, NA-718 (Allín)	NA-718	5,39	122,9	15:51	15:50	15:50
	Continúa en Estella - Olatzagutia / Lizarra - Olazti, NA-718 (Allín)	NA-718	5,55	122,8	15:51	15:51	15:50
	Gira a la derecha en Estella - Olatzagutia / Lizarra - Olazti, NA-718 (Allín)	NA-718	6,77	121,5	15:53	15:53	15:52
3	Allín	NA-718	7,15	121,2	15:54	15:53	15:53
4	Larrión	NA-718	7,15	121,2	15:54	15:53	15:53
	Continúa en Estella - Olatzagutia / Lizarra - Olazti, NA-718 (Allín)	NA-718	7,64	120,7	15:55	15:54	15:54
	Continúa en Estella - Olatzagutia / Lizarra - Olazti, NA-718 (Valle de Yerri)	NA-718	9,05	119,3	15:57	15:57	15:56
	Gira bruscamente a la izquierda en Eraul, NA-7189 Valle de Yerri)	NA-7189	10,01	118,3	15:59	15:58	15:57
CP	Comienza Puerto Eraul (3,7Km al 5,5%)		10,4	117,9	16:00	15:59	15:58
	Continúa en Eraul, NA-7189 (Valle de Yerri)	NA-7189	10,42	117,9	16:00	15:59	15:58
	Continúa en Calle Ticularrenta (Valle de Yerri)	NA-7189	13,42	114,9	16:05	16:04	16:03
	Gira a la derecha en Calle Mayor (Valle de Yerri)		13,43	114,9	16:05	16:04	16:03
5	Eraul		13,49	114,8	16:05	16:04	16:03
	Continúa en Calle Mayor (Valle de Yerri)		13,57	114,7	16:05	16:04	16:03
▲	Puerto Eraul 3ª CAT		14,1	114,2	16:06	16:05	16:04
	Continúa en Calle la Asunción (Abárzuza)		16,05	112,3	16:10	16:08	16:07
	Gira bruscamente a la izquierda en Estella-Lizarra - Beasain, NA-120 (Abárzuza)	NA-120	16,13	112,2	16:10	16:08	16:07
	Continúa en Estella-Lizarra - Beasain, NA-120 (Abárzuza)	NA-120	16,13	112,2	16:10	16:08	16:07
6	Batalla de Abárzuza		16,49	111,8	16:11	16:09	16:08
7	Abárzuza		16,49	111,8	16:11	16:09	16:08
	Gira a la derecha en Abárzuza / Abartzuza, NA-7320 (Abárzuza)	NA-7320	16,66	111,6	16:11	16:09	16:08
	Continúa en Abárzuza / Abartzuza, NA-7320 (Abárzuza)	NA-7320	16,81	111,5	16:11	16:10	16:08
	Continúa en Abárzuza / Abartzuza, NA-7320 (Abárzuza)	NA-7320	16,97	111,3	16:11	16:10	16:08
	Aritzala desvío izquierda Dirección Azcona		17,5	110,8	16:12	16:11	16:09
CP	Comienza puerto Lezaun (10,3 Km al 3%) (Tramo Azcona 1,4km al 6%)(Tramo central 3,3 Km al 5,6%)		17,9	110,4	16:13	16:11	16:10
	Continúa en Arizala / Aritzala, NA-7007 (Valle de Yerri)	NA-7007	18,39	109,9	16:14	16:12	16:11
8	Valle de Yerri		18,92	109,4	16:15	16:13	16:11
	Continúa en Calle del Sol (Valle de Yerri)		20,12	108,2	16:17	16:15	16:13
	Continúa en Azcona / Aizkoa, NA-7322 (Valle de Yerri)	NA-7322	20,28	108,0	16:17	16:15	16:14
9	Azcona		20,36	107,9	16:17	16:15	16:14
	Continúa en Azcona / Aizkoa, NA-7322 (Valle de Yerri)	NA-7322	20,37	107,9	16:17	16:15	16:14
	Dobla levemente a la derecha en Azcona / Aizkoa, NA-7322 (Valle de Yerri)	NA-7322	21,49	106,8	16:19	16:17	16:15
	Gira bruscamente a la izquierda en Villanueva de Yerri - Lezáun / Hiriberri Deierrri - Lezaun, NA-7330 (Valle de Yerri)	NA-7330		106,7	16:20	16:18	16:16
			21,6	106,0	16:21	16:19	16:17
	Continúa en Villanueva de Yerri - Lezáun / Hiriberri Deierrri - Lezaun, NA-7330 (Valle de Yerri)	NA-7330	22,3	106,0	16:21	16:19	16:17
	Dobla levemente a la izquierda en Villanueva de Yerri - Lezáun / Hiriberri Deierrri - Lezaun, NA-7330 (Valle de Yerri)	NA-7330		105,4	16:22	16:20	16:18
			22,88	105,0	16:23	16:20	16:18
	Continúa en Villanueva de Yerri - Lezáun / Hiriberri Deierrri - Lezaun, NA-7330 (Valle de Yerri)	NA-7330	23,33	105,0	16:23	16:20	16:18
	Dobla levemente a la izquierda en Villanueva de Yerri - Lezáun / Hiriberri Deierrri - Lezaun, NA-7330 (Valle de Yerri)	NA-7330		104,5	16:24	16:21	16:19
			23,84	103,7	16:25	16:23	16:20
	Continúa en Villanueva de Yerri - Lezáun / Hiriberri Deierrri - Lezaun, NA-7330 (Valle de Yerri)	NA-7330	24,6	103,7	16:25	16:23	16:20
	Continúa en Villanueva de Yerri - Lezáun / Hiriberri Deierrri - Lezaun, NA-7330 (Lezáun)	NA-7330	26,08	102,2	16:28	16:25	16:23
	Dobla levemente a la izquierda en Carretera Yerri / Deierrri errepidea, NA-7330 (Lezáun)	NA-7330	26,83	101,5	16:29	16:26	16:24
	Continúa en NA-7330 (Lezáun)	NA-7330	28,11	100,2	16:31	16:28	16:26
	Gira a la izquierda en NA-7330 (Lezáun)	NA-7330	28,13	100,2	16:31	16:28	16:26
	Gira a la izquierda en Estella-Lizarra - Beasain, NA-120 (Lezáun)	NA-120	28,16	100,1	16:31	16:28	16:26
▲	Puerto de Lezaun 3ª CAT		28,2	100,1	16:31	16:29	16:26
	Continúa en Estella-Lizarra - Beasain, NA-120 (Valle de Yerri)	NA-120	32,26	96,0	16:38	16:35	16:32
	Dobla levemente a la derecha en Estella-Lizarra - Beasain, NA-120 (Valle de Yerri)	NA-120	32,95	95,4	16:40	16:36	16:34
10	Ibircu de Yerri		33,31	95,0	16:40	16:37	16:34
	Continúa en Estella-Lizarra - Beasain, NA-120 (Valle de Yerri)	NA-120	33,81	94,5	16:41	16:38	16:35
	Gira a la izquierda en Abárzuza / Abartzuza, NA-7320 (Abárzuza)	NA-7320	35,74	92,6	16:45	16:41	16:38
	Continúa en Abárzuza / Abartzuza, NA-7320 (Abárzuza)	NA-7320	36,06	92,2	16:45	16:42	16:38

ITINERARIO	Km REC.	POR REC.	HORARIO PREVISTO			
			34 km/h	36 km/h	38 km/h	
Gira a la derecha en Lorca - Abárzuza / Lorca - Abartzuza, NA-7320 (Valle de Yerri)	NA-7320	37,74	90,6	16:48	16:44	16:41
Continúa en Lorca - Abárzuza / Lorca - Abartzuza, NA-7320 (Valle de Yerri)	NA-7320	41,68	86,6	16:55	16:51	16:47
	NA-7320		85,8	16:57	16:52	16:49
Dobla levemente a la derecha en Lorca - Abárzuza / Lorca - Abartzuza, NA-7320 (Valle de Yerri)		42,52				
Gira a la izquierda en Alloz / Allotz, NA-7175 (Valle de Yerri)	NA-7175	42,96	85,3	16:57	16:53	16:49
Continúa en Alloz / Allotz, NA-7175 (Valle de Yerri)	NA-7175	42,96	85,3	16:57	16:53	16:49
Gira a la derecha en Lorca - Lerate / Lorca - Lerate, NA-7171 (Valle de Yerri)	NA-7171	44,1	84,2	16:59	16:55	16:51
Continúa en Lorca - Lerate / Lorca - Lerate, NA-7171 (Valle de Yerri)	NA-7171	44,55	83,8	17:00	16:56	16:52
		44,58	83,7	17:00	16:56	16:52
11 Monasterio de Alloz						
Gira a la izquierda en Garisoain - Alloz / Garisoain - Allotz, NA-7123 (Valle de Yerri)	NA-7123	44,85	83,5	17:01	16:56	16:52
CP Comienza puerto Arradia		45,1	83,2	17:01	16:57	16:53
Continúa en Garisoain - Alloz / Garisoain - Allotz, NA-7123 (Valle de Yerri)	NA-7123	46,3	82,0	17:03	16:59	16:55
Continúa en Garisoain - Alloz / Garisoain - Allotz, NA-7123 (Guesálaz)	NA-7123	47,96	80,3	17:06	17:01	16:57
Gira a la izquierda en Irurre - NA-7123, NA-7124 (Guesálaz)	NA-7124	48,66	79,6	17:07	17:03	16:58
Portillo de Arradia 3ª CAT		48,8	79,5	17:08	17:03	16:59
Gira bruscamente a la derecha en Calle Palacio / Palazio kalea (Guesálaz)		49,5	78,8	17:09	17:04	17:00
		49,7	78,6	17:09	17:04	17:00
12 Irurre						
Dobla levemente a la derecha en Irurre, NA-7122 (Guesálaz)	NA-7122	49,9	78,4	17:10	17:05	17:00
Continúa en Irurre, NA-7122 (Guesálaz)	NA-7122	50,48	77,8	17:11	17:06	17:01
Gira a la derecha en Lerate, NA-7120 (Guesálaz)		50,93	77,4	17:11	17:06	17:02
Continúa en Lerate, NA-7120 (Guesálaz)	NA-7120	54,15	74,2	17:17	17:12	17:07
Dobla levemente a la izquierda en Puente la Reina-Gares - NA-700, NA-7040 (Guesálaz)	NA-700	54,82	73,5	17:18	17:13	17:08
Continúa en Puente la Reina-Gares - NA-700, NA-7040 (Guesálaz)	NA-700	54,99	73,3	17:19	17:13	17:08
CP Comienza puerto San Cristobal 4,3Km al 5%		55,1	73,2	17:19	17:13	17:09
Dobla levemente a la derecha en Puente la Reina-Gares - NA-700, NA-7040 (Guesálaz)	NA-700	56,24	72,1	17:21	17:15	17:10
Continúa en Puente la Reina-Gares - NA-700, NA-7040 (Guesálaz)	NA-700	56,56	71,7	17:21	17:16	17:11
Dobla levemente a la izquierda en Puente la Reina-Gares - NA-700, NA-7040 (Guesálaz)	NA-700	57,13	71,2	17:22	17:17	17:12
Continúa en Puente la Reina-Gares - NA-700, NA-7040 (Guesálaz)	NA-700	57,92	70,4	17:24	17:18	17:13
Dobla levemente a la derecha en Puente la Reina-Gares - NA-700, NA-7040 (Guesálaz)	NA-700	58,06	70,2	17:24	17:18	17:13
Continúa en Puente la Reina-Gares - NA-700, NA-7040 (Guesálaz)	NA-700	59,52	68,8	17:27	17:21	17:15
Dobla levemente a la izquierda en Puente la Reina-Gares - NA-700, NA-7040 (Guesálaz)	NA-700	59,53	68,8	17:27	17:21	17:15
Continúa en Puente la Reina-Gares - NA-700, NA-7040 (Guesálaz)	NA-700	59,88	68,4	17:27	17:21	17:16
San Cristobal 3ª CAT		59,4	68,9	17:26	17:21	17:15
Continúa en Puente la Reina-Gares - NA-700, NA-7040 (Guesálaz)	NA-700	60,03	68,3	17:27	17:22	17:16
		61,19	67,1	17:29	17:23	17:18
13 Guesálaz						
Gira a la izquierda en Puente la Reina-Gares - NA-700, NA-7040 (Guesálaz)	NA-700	61,54	66,8	17:30	17:24	17:19
Dobla levemente a la izquierda en Pamplona-Iruña - Estella-Lizarrar (Etxaurri), NA-700 (Guesálaz)	NA-700		65,3	17:33	17:26	17:21
		62,96				
Dobla levemente a la derecha en Valle de Goñi / Goñerri, NA-7020 (Guesálaz)	NA-700	63,2	65,1	17:33	17:27	17:21
Continúa en Valle de Goñi / Goñerri, NA-7020 (Guesálaz)	NA-700	63,27	65,0	17:33	17:27	17:21
Dobla levemente a la derecha en Valle de Goñi / Goñerri, NA-7020 (Guesálaz)	NA-7020	63,63	64,7	17:34	17:28	17:22
		64,34	64,0	17:35	17:29	17:23
14 Irujo						
Dobla levemente a la derecha en Valle de Goñi / Goñerri, NA-7020 (Guesálaz)	NA-7020	64,75	63,6	17:36	17:29	17:24
Continúa en Valle de Goñi / Goñerri, NA-7020 (Guesálaz)	NA-7020	65,44	62,9	17:37	17:31	17:25
Dobla levemente a la izquierda en Valle de Goñi / Goñerri, NA-7020 (Guesálaz)	NA-7020	66,37	61,9	17:39	17:32	17:26
Continúa en Valle de Goñi / Goñerri, NA-7020 (Guesálaz)	NA-7020	66,55	61,8	17:39	17:32	17:27
CP Comienza puerto Guembe 5,9Km al 5,8%		67,4	60,9	17:40	17:34	17:28
Dobla levemente a la derecha en Valle de Goñi / Goñerri, NA-7020 (Guesálaz)	NA-7020	67,59	60,7	17:41	17:34	17:28
Continúa en Valle de Goñi / Goñerri, NA-7020 (Guesálaz)	NA-7020	68,68	59,6	17:43	17:36	17:30
Gira a la izquierda en Valle de Goñi / Goñerri, NA-7020 (Guesálaz)	NA-7020	68,81	59,5	17:43	17:36	17:30
Continúa en Valle de Goñi / Goñerri, NA-7020 (Guesálaz)	NA-7020	69,75	58,6	17:45	17:38	17:32
Gira a la derecha en Valle de Goñi / Goñerri, NA-7020 (Guesálaz)	NA-7020	70,98	57,3	17:47	17:40	17:34
Dobla levemente a la derecha en Valle de Goñi / Goñerri, NA-7020 (Guesálaz)	NA-7020	70,99	57,3	17:47	17:40	17:34
Gira a la derecha en Valle de Goñi / Goñerri, NA-7020 (Guesálaz)	NA-7020	71,91	56,4	17:48	17:41	17:35
Dobla levemente a la izquierda en Valle de Goñi / Goñerri, NA-7020 (Guesálaz)	NA-7020	72,11	56,2	17:49	17:42	17:35
Continúa en Valle de Goñi / Goñerri, NA-7020 (Guesálaz)	NA-7020	72,13	56,2	17:49	17:42	17:35
Dobla levemente a la izquierda en Valle de Goñi / Goñerri, NA-7020 (Goñi)	NA-7020	72,94	55,4	17:50	17:43	17:37
Guembe 2ª CAT		73,3	55,0	17:51	17:44	17:37
Continúa en Valle de Goñi / Goñerri, NA-7020 (Goñi)	NA-7020	74,52	53,8	17:53	17:46	17:39
15 Munárriz						
Continúa en Valle de Goñi / Goñerri, NA-7020 (Goñi)	NA-7020	74,66	53,6	17:53	17:46	17:39
Dobla levemente a la izquierda en Valle de Goñi / Goñerri, NA-7020 (Goñi)	NA-7020	74,66	53,6	17:53	17:46	17:39
Continúa en Valle de Goñi / Goñerri, NA-7020 (Goñi)	NA-7020	75,64	52,7	17:55	17:48	17:41
	NA-7020	76,99	51,3	17:57	17:50	17:43
16 Urdánoz						
Continúa en Valle de Goñi / Goñerri, NA-7020 (Goñi)	NA-7020	77,11	51,2	17:58	17:50	17:43
	NA-7020	77,48	50,8	17:58	17:51	17:44
Gira bruscamente a la izquierda en Arteta - Aizpún, NA-7030 (Goñi)	NA-7030	78,29	50,0	18:00	17:52	17:45
Continúa en Arteta - Aizpún, NA-7030 (Goñi)	NA-7030	78,29	50,0	18:00	17:52	17:45
Dobla levemente a la izquierda en Arteta - Aizpún, NA-7030 (Goñi)	NA-7030	78,39	49,9	18:00	17:52	17:45

	ITINERARIO	Km REC.	POR REC.	HORARIO PREVISTO			
				34 km/h	36 km/h	38 km/h	
	Continúa en Arteta - Aizpún, NA-7030 (Goñi)	NA-7030	79,1	49,2	18:01	17:53	17:46
17 Aizpún		NA-7030	79,33	49,0	18:01	17:54	17:47
	Continúa en Arteta - Aizpún, NA-7030 (Goñi)	NA-7030	81,71	46,6	18:06	17:58	17:51
	Dobla levemente a la derecha en Arteta - Aizpún, NA-7030 (Goñi)	NA-7030	83,03	45,3	18:08	18:00	17:53
18 Goñi		NA-7030	83,17	45,1	18:08	18:00	17:53
	Goñi 3ª CAT		83,2	45,1	18:08	18:00	17:53
	Continúa en Arteta - Aizpún, NA-7030 (Goñi)	NA-7030	84,63	43,7	18:11	18:03	17:55
	Continúa en Arteta - Aizpún, NA-7030 (Valle de Olla)	NA-7030	85,8	42,5	18:13	18:05	17:57
	Dobla levemente a la derecha en Arteta - Aizpún, NA-7030 (Valle de Olla)	NA-7030	86,58	41,7	18:14	18:06	17:58
	Continúa en Arteta - Aizpún, NA-7030 (Valle de Olla)	NA-7030	88,5	39,8	18:18	18:09	18:01
	Dobla levemente a la derecha en Arteta - Aizpún, NA-7030 (Valle de Olla)	NA-7030	89,38	38,9	18:19	18:10	18:03
	Continúa en Arteta - Aizpún, NA-7030 (Valle de Olla)	NA-7030	90,71	37,6	18:22	18:13	18:05
	Dobla levemente a la izquierda en San Salvador kalea / Calle San Salvador, NA-7030 (Valle de Olla)	NA-7030		37,0	18:23	18:14	18:06
			91,31				
	Continúa en San Salvador kalea / Calle San Salvador, NA-7030 (Valle de Olla)	NA-7030	91,31	37,0	18:23	18:14	18:06
			91,38	36,9	18:23	18:14	18:06
19 Arteta		NA-7031	92,94	35,4	18:26	18:16	18:08
	Gira a la derecha en Ultzurrun, NA-7031 (Valle de Olla)	NA-7031	92,94	35,4	18:26	18:16	18:08
	Continúa en Ultzurrun, NA-7031 (Valle de Olla)	NA-7031	93,07	35,2	18:26	18:17	18:08
20 Olla			93,69	34,6	18:27	18:18	18:09
	Continúa en Calle San Juan / San Juan kalea (Valle de Olla)		93,78	34,5	18:27	18:18	18:10
	Dobla levemente a la izquierda en Calle San Juan / San Juan kalea (Valle de Olla)		93,81	34,5	18:27	18:18	18:10
	Gira a la izquierda en Calle San Juan / San Juan kalea (Valle de Olla)		93,85	34,5	18:27	18:18	18:10
	Dobla levemente a la izquierda en Calle San Juan / San Juan kalea (Valle de Olla)		93,95	34,4	18:27	18:18	18:10
	Gira a la derecha en Calle San Juan / San Juan kalea (Valle de Olla)		94	34,3	18:27	18:18	18:10
21 Ulzurrun			94,11	34,2	18:28	18:18	18:10
	Gira bruscamente a la izquierda en Calle San Juan / San Juan kalea (Valle de Olla)		94,31	34,0	18:28	18:19	18:10
	Dobla levemente a la izquierda en Valle de Goñi / Goñerri, NA-7020 (Valle de Olla)	NA-7020	95,04	33,3	18:29	18:20	18:12
	Continúa en Valle de Goñi / Goñerri, NA-7020 (Valle de Olla)	NA-7020	96,23	32,1	18:31	18:22	18:13
22 Ilzarbe		NA-7020	96,74	31,6	18:32	18:23	18:14
	Continúa en Valle de Goñi - Goñerri, NA-7020 (Valle de Olla)	NA-7020	97,91	30,4	18:34	18:25	18:16
	Gira a la izquierda en Paraje Anbilleta, NA-7010 (Valle de Olla)	NA-7010	97,91	30,4	18:34	18:25	18:16
	Continúa en Paraje Anbilleta, NA-7010 (Valle de Olla)	NA-7010	99,01	29,3	18:36	18:27	18:18
	Continúa en Astráin - Irurtzun / Asterain - Irurtzun, NA-7010 (Iza)	NA-7010	99,09	29,2	18:36	18:27	18:18
	Dobla levemente a la izquierda en Astráin - Irurtzun / Asterain - Irurtzun, NA-7010 (Iza)	NA-7010	102,27	26,0	18:42	18:32	18:23
	Continúa en Astráin - Irurtzun / Asterain - Irurtzun, NA-7010 (Arakil)	NA-7010	102,44	25,9	18:42	18:32	18:23
	Gira a la derecha en Astráin - Irurtzun / Asterain - Irurtzun, NA-7010 (Arakil)	NA-7010	102,86	25,4	18:43	18:33	18:24
	Continúa en Astráin - Irurtzun / Asterain - Irurtzun, NA-7010 (Arakil)	NA-7010	103,39	24,9	18:44	18:34	18:25
	Gira a la derecha en Astráin - Irurtzun / Asterain - Irurtzun, NA-7010 (Arakil)	NA-7010	103,62	24,7	18:44	18:34	18:25
	Continúa en Lizarra kalea, NA-7010 (Arakil)	NA-7010	104,51	23,8	18:46	18:36	18:27
	Gira a la izquierda en San Martin kalea, N-240A (Irurtzun)	N-240A	104,57	23,7	18:46	18:36	18:27
	Dobla levemente a la izquierda en NA-2410 (Irurtzun)	NA-2410	104,63	23,7	18:46	18:36	18:27
	Continúa en Aralar kalea, NA-2410 (Irurtzun)	NA-2410	104,66	23,6	18:46	18:36	18:27
23 Irurtzun		NA-2410	104,69	23,6	18:46	18:36	18:27
	Continúa en Aralar kalea, NA-2410 (Irurtzun)	NA-2410	105,06	23,2	18:47	18:37	18:27
	Gira a la derecha en Sakanako errepidea / Carretera de la Barranca, NA-2410 (Irurtzun)	NA-2410		22,9	18:47	18:37	18:28
	Dobla levemente a la izquierda en Sakanako errepidea / Carretera de la Barranca, NA-2410 (Arakil)	NA-2410	105,38				
	Gira a la izquierda en Irurtzun - Madotz - Lekunberri, NA-7500 (Arakil)	NA-7500	105,68	22,6	18:48	18:38	18:28
	Continúa en Irurtzun - Madotz - Lekunberri errepidea, NA-7500 (Arakil)	NA-7500	107,06	21,2	18:50	18:40	18:31
CP	Comienza puerto Zuarrarrate 6,3 Km al 5,2%		107,1	21,2	18:51	18:40	18:31
		NA-7500		20,9	18:51	18:41	18:31
	Dobla levemente a la derecha en Irurtzun - Madotz - Lekunberri errepidea, NA-7500 (Arakil)	NA-7500	107,4				
	Continúa en Irurtzun - Madotz - Lekunberri errepidea, NA-7500 (Arakil)	NA-7500	108,35	20,0	18:53	18:42	18:33
				19,3	18:54	18:43	18:34
	Dobla levemente a la derecha en Irurtzun - Madotz - Lekunberri errepidea, NA-7500 (Arakil)	NA-7500	109,01				
	Continúa en Irurtzun - Madotz - Lekunberri errepidea, NA-7500 (Larraun)	NA-7500	111,62	16,7	18:58	18:48	18:38
				16,6	18:59	18:48	18:38
	Dobla levemente a la derecha en Irurtzun - Madotz - Lekunberri errepidea, NA-7500 (Larraun)	NA-7500	111,66				
	Gira bruscamente a la izquierda en San Anton kalea (Larraun)		112,09	16,2	18:59	18:48	18:38
	Haz un cambio de sentido y continúa en San Anton kalea (Larraun)		112,09	16,2	18:59	18:48	18:38
	Gira a la izquierda en San Anton kalea, NA-7500 (Larraun)	NA-7500	112,09	16,2	18:59	18:48	18:38
	Continúa en San Anton kalea, NA-7500 (Larraun)	NA-7500	112,22	16,1	19:00	18:49	18:39
24 Madoz			112,38	15,9	19:00	18:49	18:39
	Zuarrarrate 2ª CAT		113,4	14,9	19:02	18:51	18:41
	Dobla levemente a la derecha en San Lorenzo kalea, NA-7500 (Larraun)	NA-7500	114,04	14,3	19:03	18:52	18:42
25 Odériz			114,17	14,1	19:03	18:52	18:42
	Continúa en Irurtzun - Madotz - Lekunberri, NA-7500 (Larraun)	NA-7500	114,4	13,9	19:03	18:52	18:42
	Continúa en Irurtzun - Madotz - Lekunberri errepidea, NA-7500 (Larraun)	NA-7500	116,11	12,2	19:06	18:55	18:45

ITINERARIO	Km REC.	POR REC.	HORARIO PREVISTO			
			34 km/h	36 km/h	38 km/h	
Dobla levemente a la derecha en San Pedro kalea, NA-7500 (Larraun)	NA-7500	116,4	11,9	19:07	18:56	18:45
Continúa en San Pedro kalea, NA-7500 (Larraun)	NA-7500	116,42	11,9	19:07	18:56	18:45
Dobla levemente a la derecha en Juan eta Pablo Santuen kalea, NA-7500 (Larraun)	NA-7500	119	9,3	19:12	19:00	18:49
26 Alli		119,34	9,0	19:12	19:00	18:50
	NA-7500		8,5	19:13	19:01	18:51
Dobla levemente a la derecha en Irurtzun - Madotz - Lekunberri errepidea, NA-7500 (Larraun)	NA-7500	119,84				
Gira a la derecha en San Migel Aralarkoa / San Miguel de Aralar, NA-7510 (Larraun)	NA-7510	120,17	8,1	19:14	19:02	18:51
Continúa en NA-7510 (Lekunberri)	NA-7510	120,79	7,5	19:15	19:03	18:52
Dobla levemente a la derecha en Irurtzun - Gipuzkoako muga, NA-1300 (Larraun)	NA-1300	121	7,3	19:15	19:03	18:53
Continúa en Irurtzun - Gipuzkoako muga, NA-1300 (Larraun)	NA-1300	121,01	7,3	19:15	19:03	18:53
Dobla levemente a la derecha en Mugiroko errepidea, NA-7505 (Larraun)	NA-7505	121,12	7,2	19:15	19:03	18:53
CP Comienza puerto Mugiro		121,3	7,0	19:16	19:04	18:53
Dobla levemente a la derecha en San Francisco kalea (Larraun)		121,86	6,4	19:17	19:05	18:54
Continúa en San Francisco kalea (Larraun)		121,87	6,4	19:17	19:05	18:54
Gira a la izquierda en San Francisco kalea (Larraun)		122,1	6,2	19:17	19:05	18:54
Continúa en Mugiroko errepidea, NA-7505 (Larraun)	NA-7505	122,19	6,1	19:17	19:05	18:54
27 Muguiro		122,35	6,0	19:17	19:05	18:55
 Mugiro 3ª CAT		122,5	5,8	19:18	19:06	18:55
Continúa en Mugiroko errepidea, NA-7505 (Larraun)	NA-7505	122,51	5,8	19:18	19:06	18:55
Gira a la izquierda en Mugiroko errepidea, NA-7505 (Larraun)	NA-7505	122,64	5,7	19:18	19:06	18:55
Continúa en Irurtzun - Gipuzkoako muga, NA-1300 (Larraun)	NA-1300	123,01	5,3	19:19	19:07	18:56
Gira a la derecha en Aldatzeko errepidea, NA-4018 (Larraun)	NA-4018	123,18	5,1	19:19	19:07	18:56
Continúa en Aldatzeko errepidea, NA-4018 (Larraun)	NA-4018	123,18	5,1	19:19	19:07	18:56
Gira a la izquierda en Kamiozarra (Larraun)		124,26	4,0	19:21	19:09	18:58
Continúa en Kamiozarra (Larraun)		125,02	3,3	19:22	19:10	18:59
Gira a la izquierda en Santa Cruz kalea, NA-4063 (Larraun)	NA-4063	125,1	3,2	19:22	19:10	18:59
28 Echarri		125,35	3,0	19:23	19:10	18:59
Dobla levemente a la izquierda en Plazaola kalea, NA-4063 (Lekunberri)	NA-4063	126,8	1,5	19:25	19:13	19:02
Gira a la izquierda en Plazaola kalea, NA-4063 (Lekunberri)	NA-4063	126,89	1,4	19:25	19:13	19:02
Dobla levemente a la derecha en Aralar kalea, NA-1300 (Lekunberri)	NA-1300	127,13	1,2	19:26	19:13	19:02
 Meta		128,3	0,0	19:28	19:15	19:04