



XIX GRAN PREMIO CENDEA DE GALAR

XVII MEMORIAL MIGUEL URIZ

Organiza: Club Ciclista Villavés

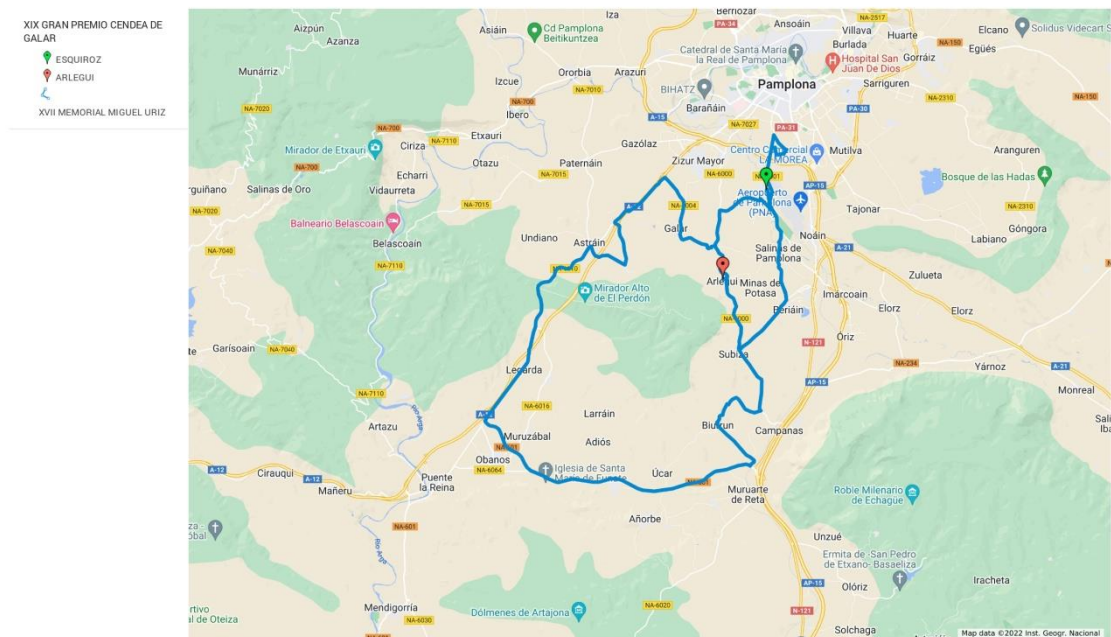
28 DE MAYO DE 2022	Salida: 10:30		Llegada: 12:26		KMS: 71	
LOCALIDAD Y LUGARES DE PASO	DISTANCIA			HORA DE PASO		
	PAR CIAL	RECO- RRIDO	A_REC O-	MEDIA KM/HORA 34 36 38		
IESQUIROZ	0,0	0,0	73,0	10,30	10,30	10,30
ICORDOVILLA (NA-6001 NA-6008)	4,0	4,0	69,0	10,37	10,37	10,36
SALINAS DE PAMPLONA (NA-6001 NA-6008)	6,0	10,0	63,0	10,48	10,47	10,46
IBERIAIN (CALLE UE 5R / NA-6009)	2,0	12,0	61,0	10,51	10,50	10,49
IARLEGUI NA-6000	6,0	18,0	55,0	11,02	11,00	10,58
IBARBATAIN	4,0	22,0	51,0	11,09	11,07	11,05
IPOLIGONO COMARCA II (CALLE C/A PA-36)	1,0	23,0	50,0	11,11	11,08	11,07
IMETA VOLANTE (CARRETERA NA-6001)	1,0	24,0	49,0	11,13	11,10	11,08
ISALINAS DE PAMPLONA"(NA-6001)	1,0	25,0	48,0	11,14	11,12	11,10
IBERIAIN (CALLE UE 5R/ NA- 6009)	2,0	27,0	46,0	11,18	11,15	11,13
IOLAZ SUBIZA(NA-6000)	4,0	31,0	42,0	11,25	11,22	11,19
IBIURRUN (CALLE IPARRALDE/ NA-6005)	4,0	35,0	38,0	11,32	11,28	11,26
ILEGARDA(NA-601/ NA-1110)	17,0	52,0	21,0	12,02	11,57	11,52
IALTO DEL PERDON PREMIO DE MONTANA	4,0	56,0	17,0	12,09	12,03	11,59
IZARIQUIEGUI (CAMINO DE LAS ERAS NA-600)	4,0	60,0	13,0	12,16	12,10	12,05
IGALAR (NA-1110/ NA-6004)	7,0	67,0	6,0	12,28	12,21	12,16
IESPARZA(NA-6004/ NA-6000)	2,0	69,0	4,0	12,32	12,25	12,19
IARLEGUI (NA-6000)	4,0	71,0	0,0	12,39	12,31	12,26

CATEGORIA JUNIOR

SALIDA-10:30

MAPA


XIX GRAN PREMIO CENDEA GALAR



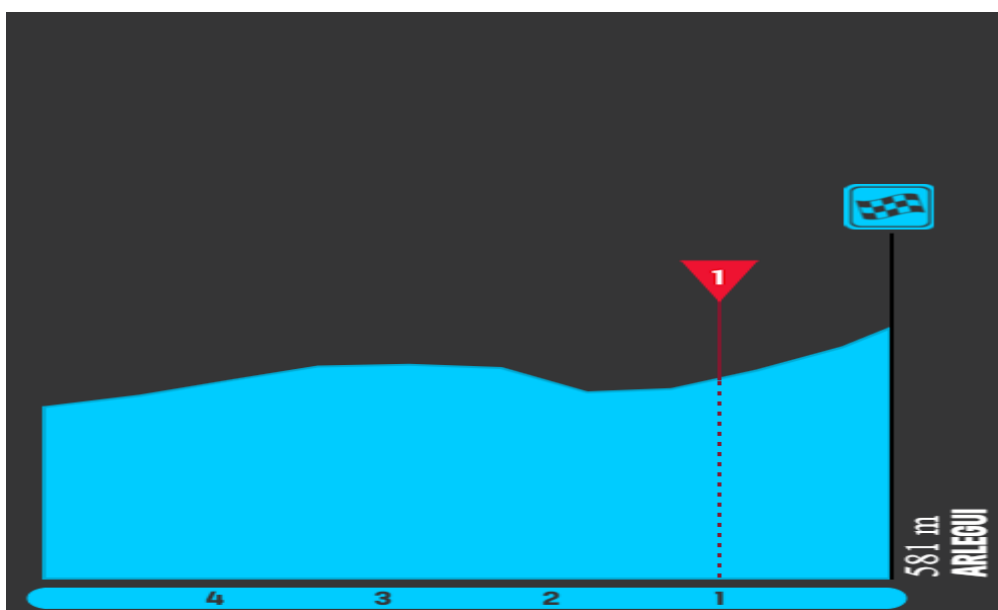
ESQUIROZ	CARRETERA DE SALINAS	KM0
CORDOVILLA	NA-6001/CALLE ESQUIROZ	KM 4
SALINAS DE PAMPLONA	NA-6001/NA-6008	KM 10
BERIAIN	CALLE UE-5R/NA-6009	KM 12
ARLEGUI	NA-6000	KM 18
BARBATAIN		KM 22
POLIGONO COMARCA 2	CALLE C/A/PA-36	KM 23
META VOLANTE	CARRETERA NA-6001	KM 24
SALINAS DE PAMPLONA	NA-6008	KM 25
BERIAIN	CALLE UE-5R/NA-6009	KM27
OLAZ SUBIZA	NA-6000	KM 31
BIURRUN	CALLE IPARRALDE/NA-6015	KM 35
LEGARDA	NA-601/NA-1110	KM52
P.M ALTO DEL PERDON	NA-1110	KM 56
ZARIQUIEGUI	CAMINOS DE LAS ERAS/NA-6005	KM 60
GALAR	NA-1110/NA-6004	KM 67
ESPARZA	NA-6004/NA-6000	KM 69
ARLEGUI	NA-6000	KM 71

- .SALIDA LANZADA EN LA ROTONDA BSH.
- .META VOLANTE EN LA CARRETERA NA-6001 EN EL Km 24.
- .PREMIO MONTAÑA EN EL ALTO DEL PERDÓN Km 56.
- .PREMIO POR EQUIPOS.
- .PREMIO AL PRIMER, SEGUNDO Y TERCER CLASIFICADO.
- .PREMIO 1ª JUNIOR DE 1ª AÑO.

PERFIL



ULTIMO KM



MAPA SALIDA EN ESQUIROZ Y APARCAMIENTO COCHES DE EQUIPO

SALIDA

ESQUIROZ



EL APARCAMIENTO COCHES DE EQUIPO EN LA SALIDA SERA EN PLAZA CONCEJO (ESQUIROZ)

LAS INSCRIPCIONES SE REALIZARAN EN EL AYUNTAMIENTO (ESQUIROZ)

MAPA LLEGADA ARLEGUI Y DESVIO COCHES DE EQUIPO

LLEGADA

ARLEGUI

